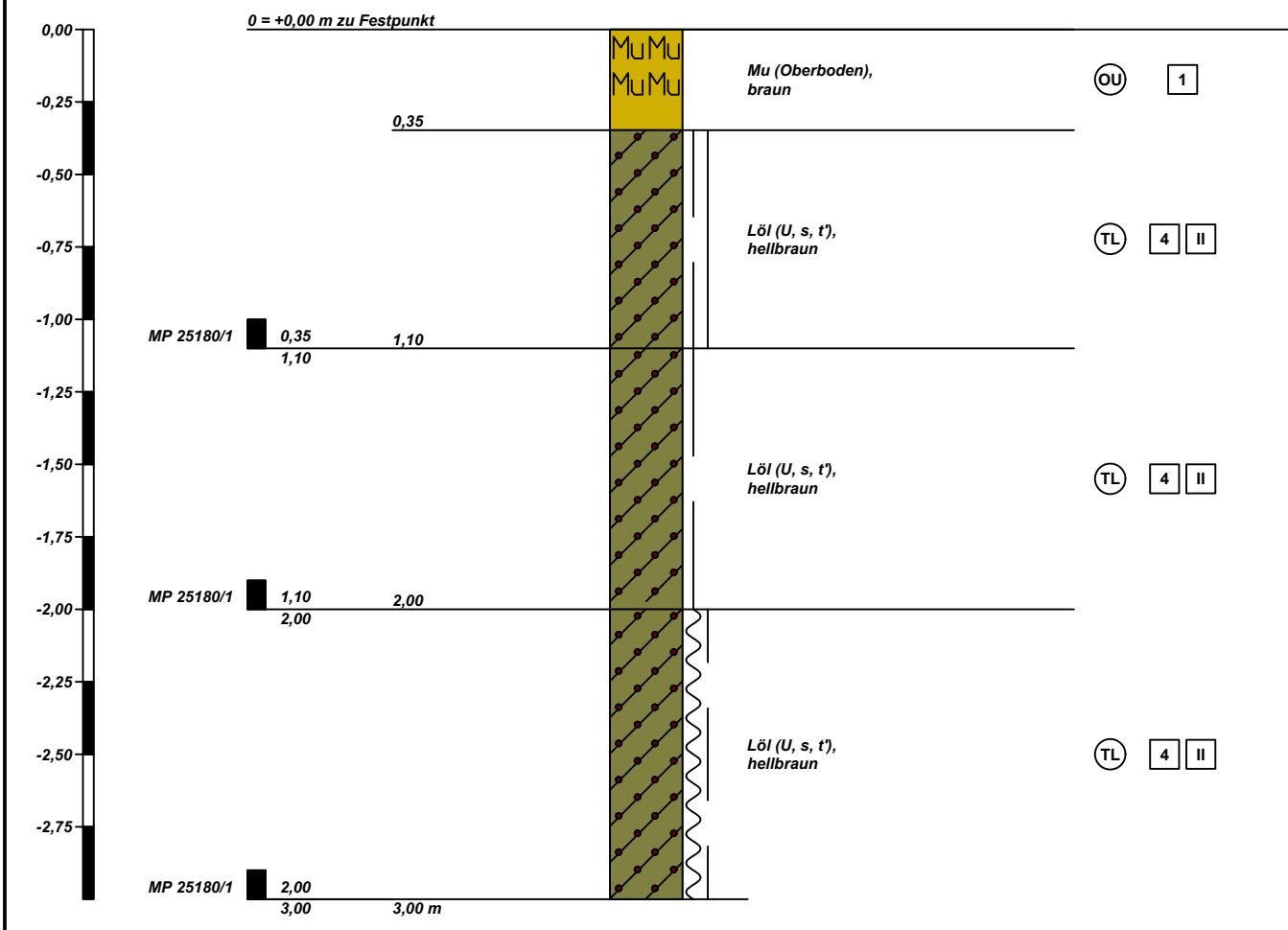
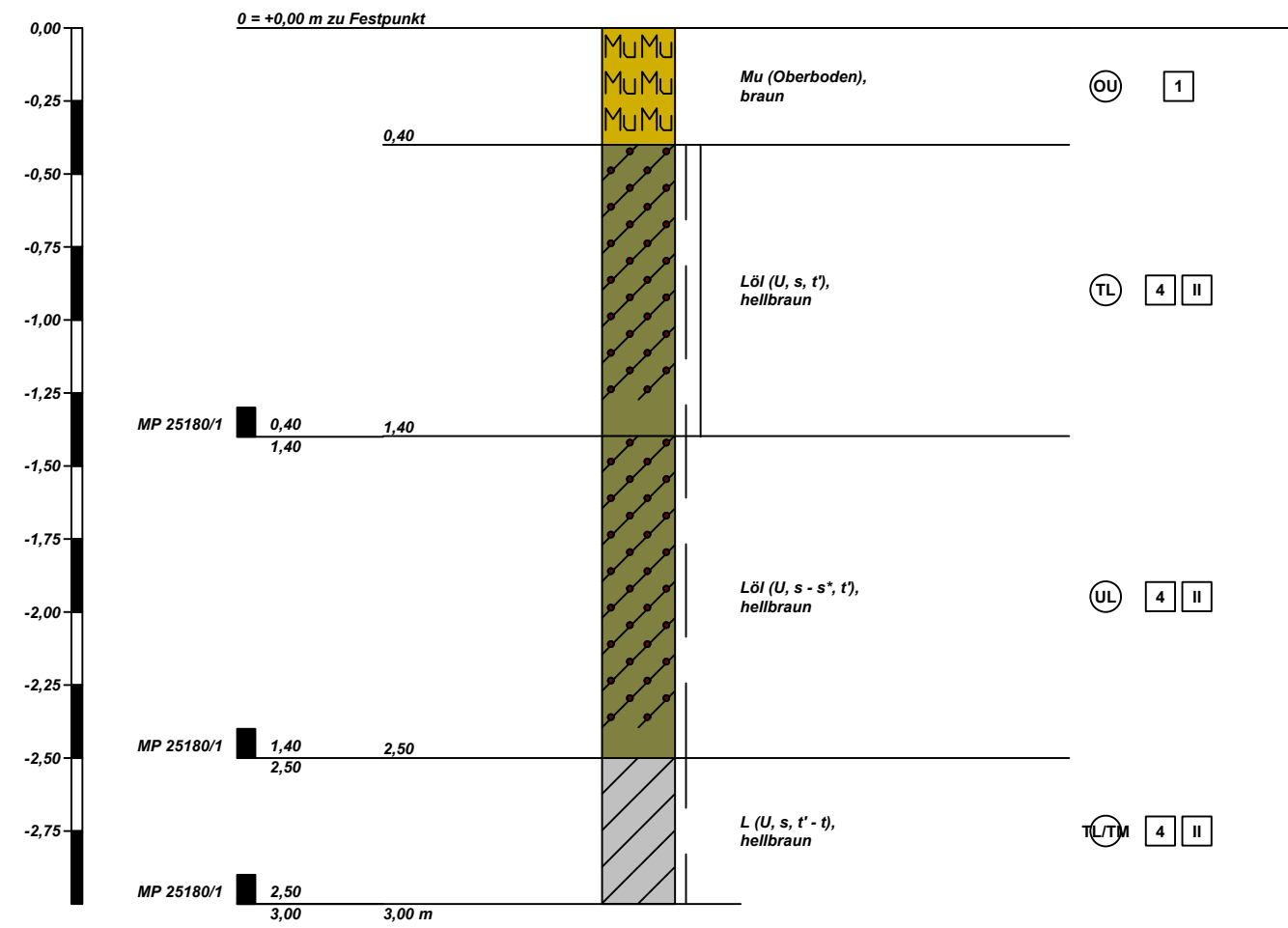


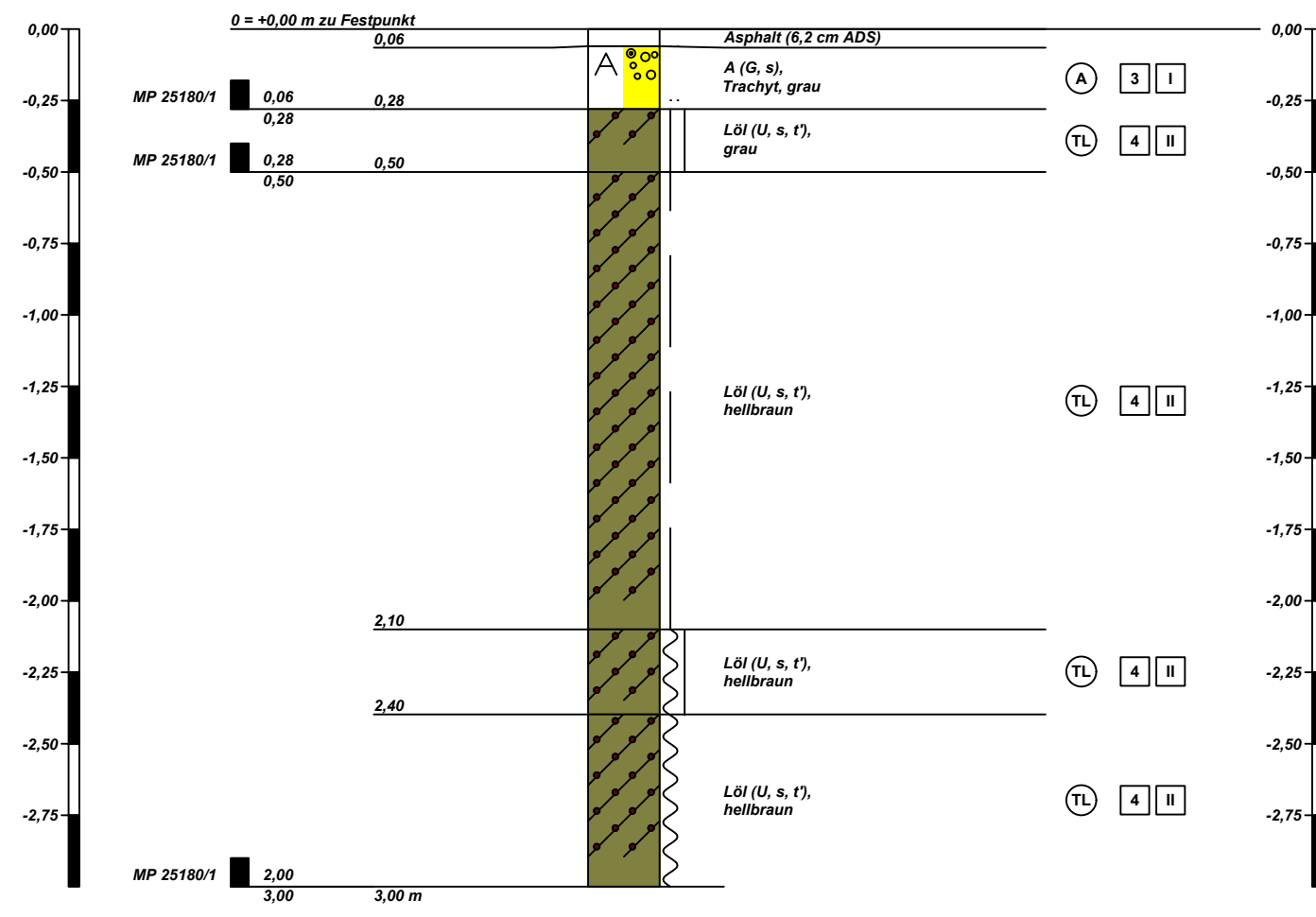
RKS 5



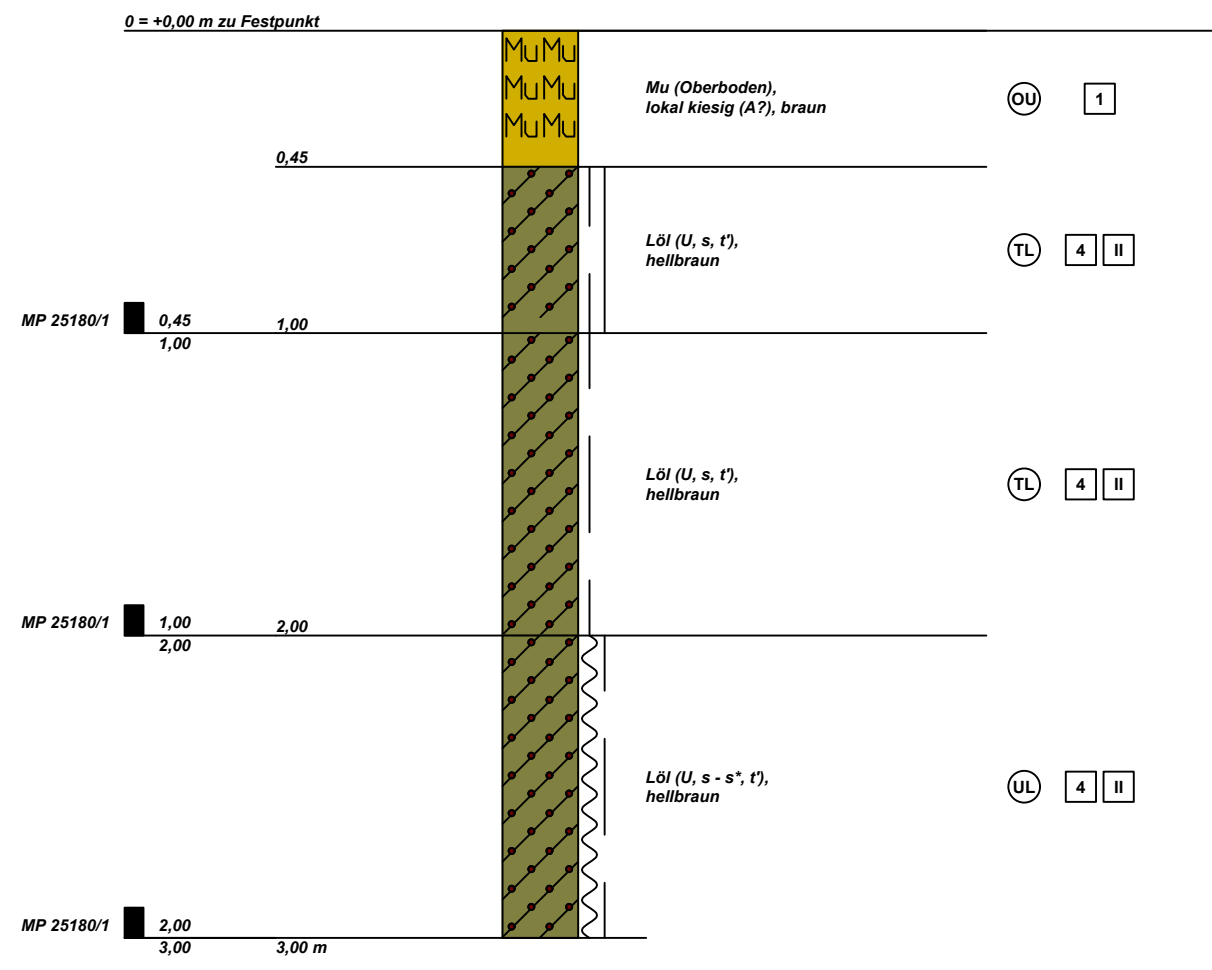
RKS 6



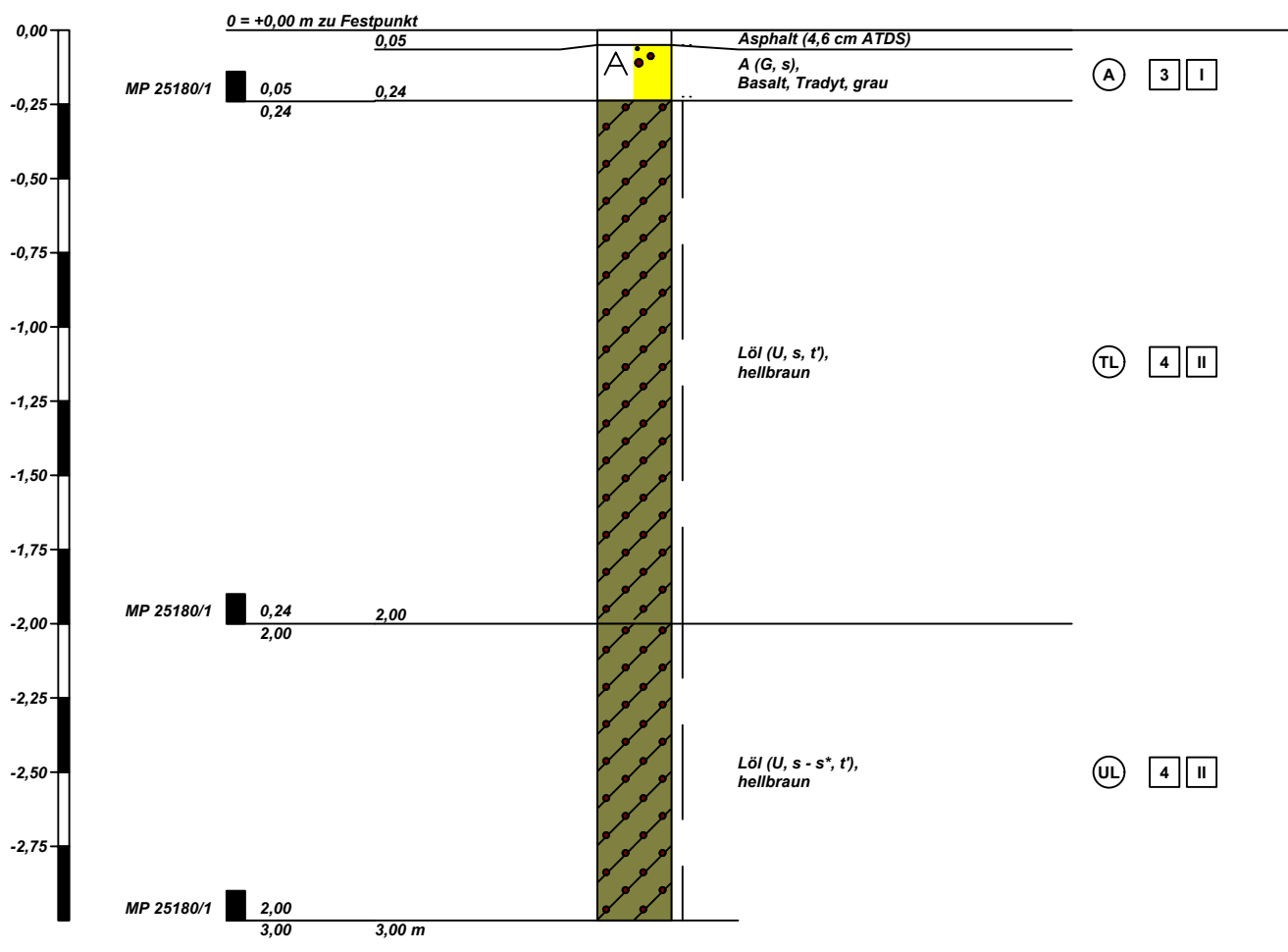
BK/RKS 10



RKS 9

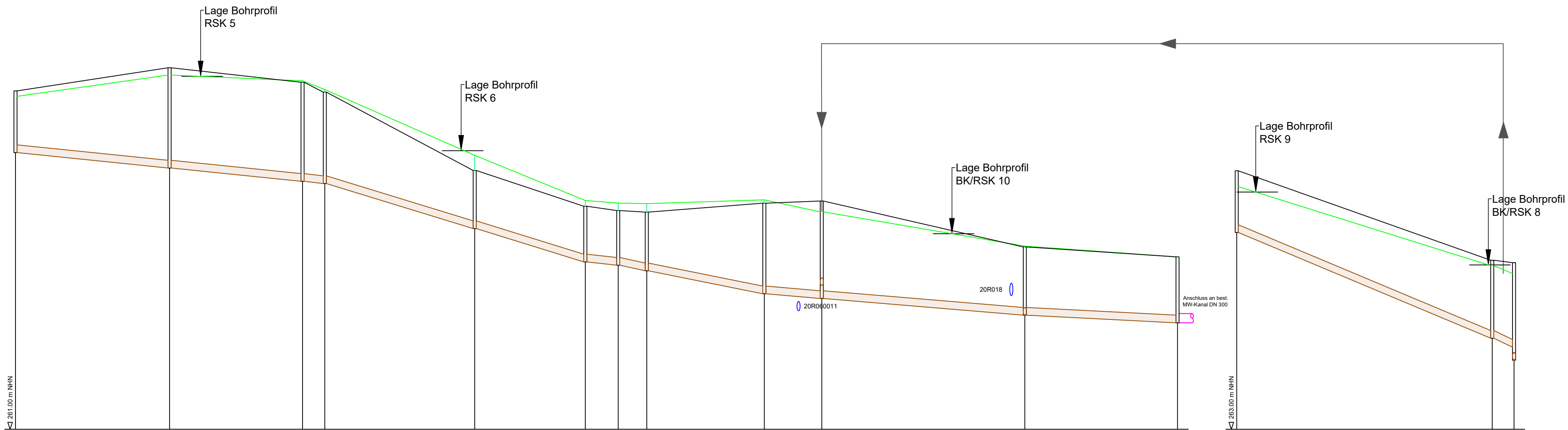


BK/RKS 8



Zeichenerklärung :
Niveau Urgelände
Geländehöhe Planung

nur zu Kalkulationszwecken



	Schacht Station
Halbungsbezeichnung	
Halbungslänge	m
Profiltyp / Höhe (Breite)	Typ/mm
Materialart	
Rauheit	mm
Durchfluss (voll)	m³/s
Fließgeschwindigkeit (voll)	m/s
OK Gelände	m NHN
OK Deckel	m NHN
Rohrrohle	m NHN
Einbauteile (Deckel)	m
Straße	
Schneefälle	o/oo

208010	0.00	208011	50.00	208012	98.10	208013	102.30	208014	140.00	208015	154.00	208016	155.57	208017	204.84	208018	242.88	208019	247.49	208020	327.49	208021	67022625	317.44
208010		208011		208012		208013		208014		208015		208016		208017		208018		208019		208020		208021		208022
50.00		43.14	7.22	48.64		35.69	10.67	9.27	38.14		18.64	65.66	49.55											
DN 250		DN 250	DN 250	DN 250		DN 250	DN 250	DN 250	DN 250		DN 250	DN 250	DN 250											
SB		SB	SB	SB		SB	SB	SB	SB		PP	SB	SB											
1.50		1.50	1.50	1.50		1.50	1.50	1.50	1.50		1.50	1.50	1.50											
0.0604		0.0603	0.0607	0.1049		0.1050	0.0602	0.0645	0.0646		0.0547	0.0547	0.0426											
1.23		1.23		2.14		2.14	1.23	1.72	1.72		1.11	1.11	0.87											
271.79		272.48	272.30	272.02		268.63	268.42	268.33	268.32		268.44	268.05	265.84											
271.97		272.72	272.25	271.93		268.39	268.23	268.09	268.04		268.33	268.40	265.91											
269.97		268.47	269.04	268.97		267.51	266.43	266.32	266.14		265.39	265.24	264.70											
2.00		3.25	3.21	2.86		1.88	1.81	1.77	1.80		2.84	3.18	2.21											
10.0		10.0	10.1	30.0		30.1	9.9	19.5	19.6		8.2	8.2	5.0											

208019	0.00	208020	82.91	208021	80.98
208019		208020		208021	
		82.91	7.07		
		DN 250	DN 250		
		SB	SB		
		1.50	1.50		
		0.1232	0.1231		
		2.51	2.51		
271.97		270.67	268.30	268.05	
271.98		268.48	268.40	265.40	
269.98		265.95	265.66	264.45	
2.00		2.83	3.16		
		41.4	41.3		

Ausschreibung

Unternehmen: Erschließung des Neubaugebietes "Am Heidchen"
in der Ortsgemeinde Bannberscheid
Westerwaldkreis

Planart: Längsschnitt 1
Planung Schmutzwasserkanal
Ingenieurbauwerke

Anlage: 3.4.3
Maßstab: 1: 1.000/100
Datum: März 2026
entworfen:
gezeichnet:
geprüft:

Verbandsgemeindewerke
Wirges
Bahnhofstraße 28
56422 Wirges
Tel. 02602 - 689 - 0
Fax. 02602 - 689 - 177
info@wirges.de
Unterschrift (Auftraggeber)